













Lebendige Zentren Echzell und Gettenau

LoPa

#	Vorschlag Anregung Kurzbezeichnung	Initiative Arbeitsgruppe	Einreichung im Lenkungskreis Datum	aktuelles Feedback Lenkungskreis an LoPA		Ampel	Nächste Schritte Folgeaktivitäten LoPa
				Datum	Status/Ergebnis		
1	Kriegerdenkmal Lindenstraße	Ortsbild / Freiflächen / Landschaft	09. Jul	04.02.25	Sanierung Lindenstraße ab Mitte 2025 bis 2026		Pflanzkübel als Schutz aufgestellt
2	Bushaltestelle REWE Friedhof	Verkehrs-, Rad- und Wanderwege	09. Jul	19.09.24	drei mögliche Varianten werden derzeit geprüft		Hr. Fladt, Hr. Priem und Ordnungsamt entwickeln tragfähiges Konzept, Ortstermin im Feb. 2025
4	Überdachung im Bereich Jupitersäule	Lebendiges Vereinsleben Orte der Begegnung	09. Jul	19.09.24	derzeit keine Off-line-Lösung		wird bei Vergabe "neue Mitte Echzell" berücksichtigt
8	Feuerwehrhaus Gettenau	Lebendiges Vereinsleben Orte der Begegnung Sebastian Tinz	09. Jul	04.02.25	LoPa erstellt Nutzungsprofil unter Leitung S. Tinz		örtl. Vereine sollen miteinbezogen werden; Termin vor Ort: Feb/März S.Tinz, M.Fladt, E. Schmidt, u.w.
11	Toiletten am Kirchplatz	Lebendiges Vereinsleben Orte der Begegnung	09. Jul	19.09.24	derzeit keine Lösung		wird bei Vergabe "neue Mitte Echzell" berücksichtigt
13	Kriegerdenkmal Gettenau	Ortsbild / Freiflächen / Landschaft	09. Jul	04.02.25	Termin mit Ev. Kirche Gettenau erfolgt		Pflanzkübel aufgestellt, weitere Begrünung wird geprüft Ziel: LoPa Verfügungsfond u. Bürger-Engagement
7	Baulücken schließen	Ortsbild / Freiflächen / Landschaft					
5	Gebäudeschutz vs. Denkmalschutz	Ortsbild / Freiflächen / Landschaft					
9	Naherholung Bepflanzung	Lebendiges Vereinsleben Orte der Begegnung					
10	Rad- Wanderwege	Verkehrs-, Rad- und Wanderwege					
3	Stern und freier Platz Gettenau	Ortsbild / Freiflächen / Landschaft					
12	Hochwasserfreier Fuß-/ Radweg zwischen Gettenau <> Bingenheim	Verkehrs-, Rad- und Wanderwege					
13	Bahnhofsvorplatz und Zugang	Ortsbild / Freiflächen / Landschaft					
14	Bürgerbus Hessen	Verkehrs-, Rad- und Wanderwege Gepa Siegel					

Anregungen und Vorschläge der LoPa Echzell Gettenau

Statusübersicht

#	Vorschlag Anregung	Initiative	Einreichung im Lenkungskreis	aktuelles Feedback Lenkungskreis an LoPA		Ampel	Nächste Schritte Folgeaktivitäten LoPa
	Kurzbezeichnung			Arbeitsgruppe	Datum		
1	Kriegerdenkmal Lindenstraße	Ortsbild / Freiflächen / Landschaft	09. Jul		04.02.25	Sanierung Lindenstraße ab Mitte 2025 bis 2026	 Pflanzkübel als Schutz aufgestellt
2	Bushaltestelle REWE Friehof	Verkehrs-, Rad- und Wanderwege	09. Jul		19.09.24	drei mögliche Varianten werden derzeit geprüft	 Hr. Fladt, Hr. Priem und Ordnungsamt entwickeln tragfähiges Konzept, Ortstermin im Feb. 2025
	Überdachung im Bereich Jupitersäule	Lebendiges Vereinsleben Orte der Begegnung	09. Jul		19.09.24	derzeit keine Off-line-Lösung	 wird bei Vergabe "neue Mitte Echzell" berücksichtigt
8	Feuerwehrhaus Gettenau	Lebendiges Vereinsleben Orte der Begegnung Sebastian Tinz	09. Jul		04.02.25	LoPa erstellt Nutzungsprofil unter Leitung S. Tinz	 örtl. Vereine sollen miteinbezogen werden; Termin vor Ort: Feb/März S.Tinz, M.Fladt, E. Schmidt, u.w.
	Toiletten am Kirchplatz	Lebendiges Vereinsleben Orte der Begegnung	09. Jul		19.09.24	derzeit keine Lösung	 wird bei Vergabe "neue Mitte Echzell" berücksichtigt
13	Kriegerdenkmal Gettenau	Ortsbild / Freiflächen / Landschaft	09. Jul		04.02.25	Termin mit Ev. Kirche Gettenau erfolgt	 Pflanzkübel aufgestellt, weitere Begrünung wird geprüft Ziel: LoPa Verfügungsfond u. Bürger-Engagement